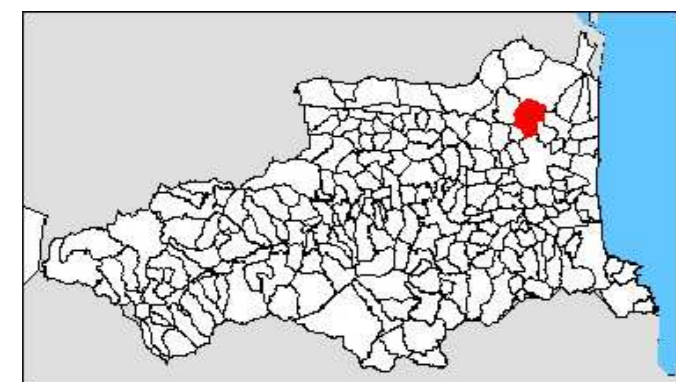


-  LIMITES ZONES POTENTIELLEMENT URBANISABLES AU TITRE DES RISQUES
-  LIMITES ZONES NON URBANISABLES
-  LIMITE COMMUNALE



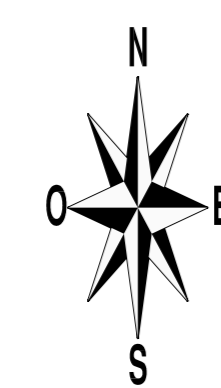
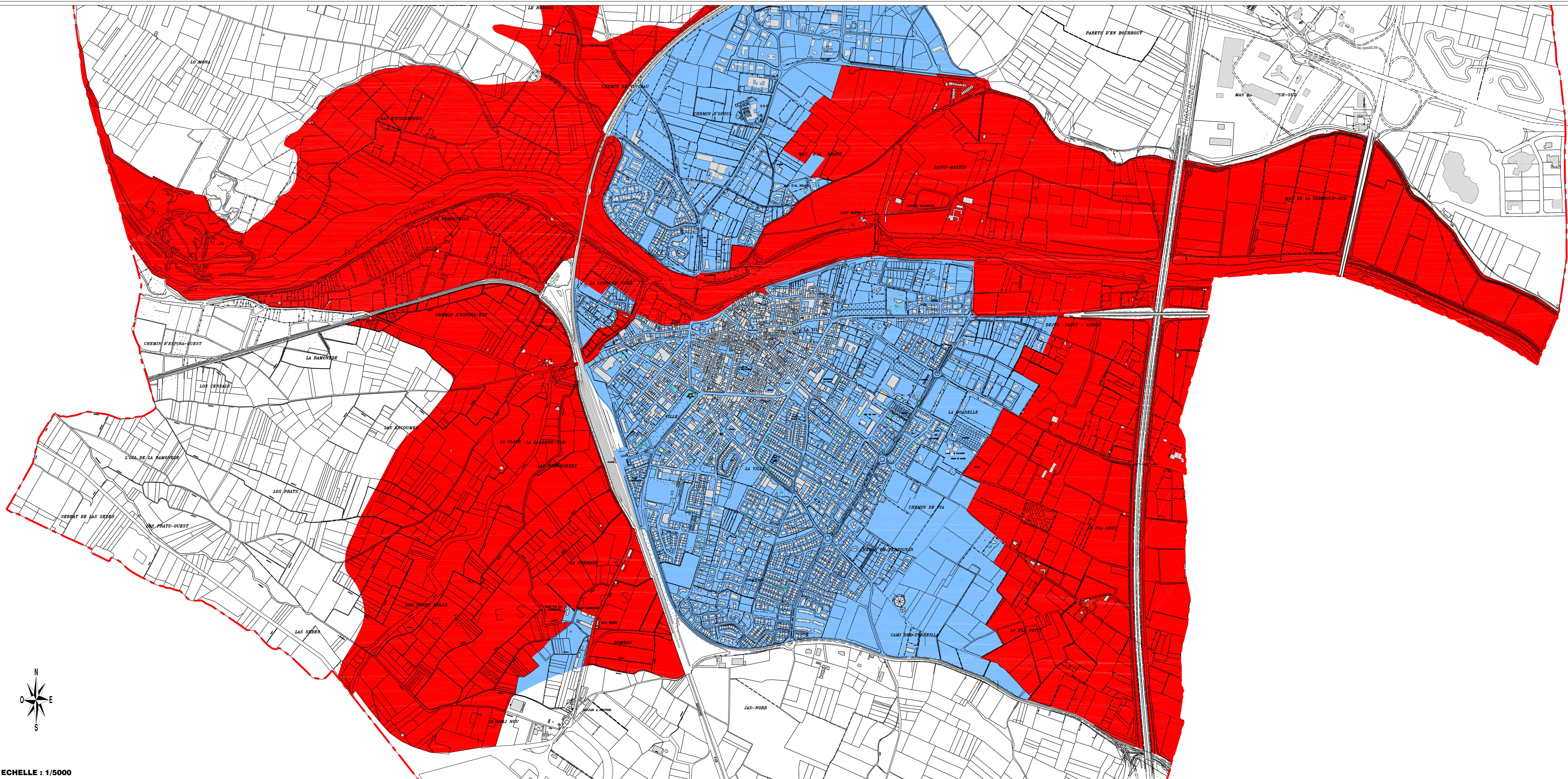
Commune de  
  
**RIVESALTES**

**Plan de Prévention des Risques  
 Naturels Prévisibles  
 RISQUE INONDATION**

CARTE DE SYNTHÈSE AU 1/5000



Service de l'Habitat, de l'Urbanisme et de l'Environnement  
 Unité Risques Environnement  
 2 rue Jean Richelieu  
 BP 909 66 020 - Perpignan cedex  
 Téléphone : 04 68 38 13 80  
 Fax : 04 68 38 13 86  
 Mail : RE.SH.U.E.D.D.E-66@equipement.gouv.fr



ECHELLE : 1/5000