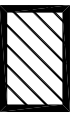











ENJEUX

-  **LIMITE DE LA ZONE D'EXPANSION DES CRUES**
-  **EGOULEMENTS MAJEURS A CONSERVER AFIN DE NE PAS AGGRAVER LA SITUATION DE L'ENJEUX**
-  **ZONE URBAINISEE**
Note : Tout secteur qui n'est pas situé dans la zone urbanisée est ou agricole.
-  **PERSPECTIVES COMMUNALES DE DEVELOPPEMENT SELON POS OFFICIELLE**
- A - Etablissements et équipements publics :**
 - A1 - Ecole maternelle et primaire, crèche
 - A2 - Collège, Lycée
 - A3 - Hôtel de ville
 - A4 - Structures sportives
 - A5 - Promenades, sentiers
 - A6 - Salle polyvalente
 - A7 - Salle polyvalente
 - A8 - Gardinerie
 - A9 - Centre aéré
 - A10 - Centre pour handicapés
 - A11 - Maisons municipales
 - A12 - Poste
 - A13 - Maison des jeunes
 - A14 - Centre associatif
 - A15 - Cité du Reant
- B - Activités :**
 - B1 - Résidence de vacances, village de vacances
 - B2 - Cave coopérative
 - B3 - Centre de loisirs
 - B4 - Centre culturel
 - B5 - Centre commercial, supermarché
- C - Installations d'intérêt général :**
 - C1 - Station de pompage
 - C2 - Station d'épuration
 - C3 - Central téléphonique

ALEA INONDATION

-  **L'ALEA FAIBLE** correspond aux zones couvertes par des hauteurs d'eau inférieures à 0,50m. Sur ces zones les vitesses d'écoulement des eaux sont faibles à moyennes (<0,50m/s).
-  **L'ALEA MOYEN** correspond aux zones couvertes par des hauteurs d'eau comprises entre 0,50m et 1,00m. Les vitesses d'écoulement des eaux sont faibles à moyennes (<0,50m/s).
-  **L'ALEA FORT** correspond aux zones couvertes par des hauteurs d'eau supérieures à 1,00m et/ou des vitesses fortes (>0,50m/s).
-  **ZONES DECOULEMENTS PLUVIAUX**
-  **LIMITE COMMUNALE**



Commune de RIVESALTES

Plan de Prévention des Risques Naturels Prévisibles

RISQUE INONDATION

CARTE ENJEUX AU 1/10000

Direction Départementale de l'Équipement des Pyrénées-Orientales

Service de l'habitat, de l'Urbanisme et de l'Environnement
Unité Risques Environnement
BP 9096 63070 - 2 rue Jean Bédarride
Téléphone : 04 68 38 13 80
Fax : 04 68 38 13 86
Mail : RESUME.DMP.66@pyrenees-poit.fr

ECHELLE : 1/10000

